

# Le topoguide

3

DÉCOUVERTE DES OZIÈRES  
DISTANCE – 1582 m - 30 min


Cette fois-ci, le Topoguide vous incite à vous attarder sur le splendide site des Ozières.

À toutes les saisons, n'hésitez pas à venir flâner pour profiter de ce cadre propice à la détente et aux loisirs. Été comme hiver, les Ozières offre de quoi se « ressourcer ».


Alors, venez titiller la perche, écouter le coucou ou observer le héron et laissez-vous guider par le Topoguide.








**1303 m**

 Départ RIS n°2 les Ozières


**1885 m**

 5 mn - Au lieu de suivre Yzeure 2000 à gauche, prendre à droite : liaison possible avec le grand Tour des Ozières.



**1979 m**

 6 mn - Gros chêne. Prendre à gauche vers le plan d'eau.  
 À droite, liaison possible avec le chemin Les Taillerets - Le Grand Moulin  
 Aller vers la bonde de l'étang.  
 À droite, parking et chemin des Ozières (source en remontant dans la direction du Plessis, à droite).  
 À gauche, le plan d'eau (île au milieu).



**2095 m**

 7 mn - Bonde de l'étang et le déversoir.



**2195 m**

 8 mn - À gauche : zone de baignade avec plage et centre de surveillance. Ponton.  
 Zone de canotage



**2307 m**

 9 mn - À gauche, salle Dieter-Trennheuser.  
 Prendre sur la gauche et descendre vers l'aire de jeux.





**2370 m**

 10 mn - À droite, restauration possible : passer entre l'aire de jeux et le coin restauration. Liaison possible avec Yzeure 2000.  
 Plus bas, sur la gauche : terrain de beach-volley et la réserve naturelle des Ozières. La pinède et l'aire de pique-nique.


**2470 m**

 11 mn - Une dépression à gauche.  
 Traversée d'une zone non fertile.




**2538 m**

 12 mn - À droite, liaison possible avec le chemin des Ozières et le passage à niveau (direction Millepertuis).  
 Remarquer la maison du garde-barrière.  
 À gauche : liaison possible avec Yzeure 2000.  
 Prendre tout droit.


**2623 m**

 13 mn - À gauche, vue sur la ferme de Blasson et le bois des Combes (point culminant à 273 m).





**2823 m**

 14 mn - À gauche, panneau RIS n°2 Les Ozières.  
 14 mn : Au bout du sentier, prendre sur la gauche en direction du contournement et traverser le chemin des Ozières.  
 À droite, liaison possible par le chemin des Ozières, vers le passage à niveau (direction Millepertuis).

**2885 m**

 Reprendre 19 : sentier Yzeure 2000.



 *Parcours*  
 *Parcours secondaires*  
 *À voir*  
 *Panneaux d'informations*