

Le topoguide

4


PRÉ-VILLETTE - PUSIGNI - LES DAVIDS
DISTANCE – 3203 m - 1 H 30 min


Par la richesse de sa faune et de sa flore, le Domaine des Vesvres comblera les amoureux de nature. Étangs ombragés, petits sentiers sinueux dans la forêt, rencontres avec la cistude, le milan noir ou le martin pêcheur...



Un univers sauvage et sauvegardé s'offre ainsi aux promeneurs ravis de rencontrer une nature si généreuse.




3614 m

 Départ : Panneau Ris secteur de Pré Villette à Pusigni.


 Voir au dos du Ris, le 1^{er} panneau du Sentier du Millénaire, créé par le CME 1999/2000.

  Suivre le chemin.

 À droite : plantation de chênes pour l'inauguration d' Yzeure 2000.

3753 m


À droite : chêne + banc


 À droite : panneau infos : la propriété du Val des Vesvres - Pré Villette.


3889 m


Barrière et passage en chicane (laissez les barrières fermées).



4094 m

 En face : l'étang des Vesvres (60 ares - 3 îles). Présence de la cistude d'Europe.


 Panneau - Sentier du Millénaire - L'étang des Vesvres.

 À gauche : liaison possible panneau : « Pusigni par la forêt ; 1,2 km-30 mn : chemin du retour. »


 Panneau (retour) « Yzeure 4 km 1 h 20 mn ».


  Prendre à droite et suivre le panneau « Étang des Nérauds ; 0,5 km 15 mn ».


Banc à gauche au bord de l'étang des Vesvres (observation : canards colverts...).


 Sur la digue de l'étang, perré en pierre.

4194 m


 À droite : propriété privée + voie ferrée (fausse direction).


 Prendre à gauche et suivre Yzeure 2000.


 Présence d'une petite orchidée (l'orchis brûlé).



 Monter l'escalier en bois.

4594 m

 En face : l'étang des Nérauds d'une superficie de 1 ha 30 a.


 À gauche : liaison possible, « Pusigni par la forêt ».


 Aire de pique-nique.

  Prendre à droite : nombreux saules, dont les branches servent d'abri pour les canards et les rainettes.


4609 m

 3 bornes du Sentier du Millénaire


 l'étang des Nérauds. Milan noir, oiseau migrateur.


 Suivre panneau : « Pusigni : 0,8 km 20 mn » (panneau (retour vers) l'étang des Vesvres 0,5 km 10 mn).

4714 m


 À gauche : un banc, lieu privilégié pour observer le martin pêcheur.

4789 m


 À droite : chemin en direction de la voie ferrée (fausse direction).


 Prendre tout droit.

4799 m



 Passer sur la 1^{re} passerelle : zone humide car présence de sources. Suivre tout droit.

4814 m



 borne du Sentier du Millénaire


 Sources

À gauche présence de sphaignes dans la zone tourbeuse.


  Continuer tout droit et...

4819 m


  Passer sur la 2^{me} passerelle.

 Présence de sources.

4844 m


 À droite : un chemin en direction de la voie ferrée (fausse direction).

  Suivre tout droit

 Sur la gauche : prairie humide au bout de l'étang des Nérauds.



5214 m


 Lieu-dit Pusigni - Parking

 À droite : aire de pique-nique.


 Passage à niveau non protégé.


Accès voitures depuis la D12, Route de Montbeugny.

  Prendre à gauche : panneau Sentier du Millénaire « 4. Entre la prairie humide et l'étang asséché ».


 Suivre Yzeure 2000.


5254 m


 À gauche : liaison possible avec l'étang des Nérauds.

 À gauche : panneau infos « Lieu-dit Pusigni, les étangs ».

 Présence de l'agrion, l'été.


 Suivre Yzeure 2000 et le chemin de débardage.


 À gauche : panneau Ris secteur n°4 de Pusigni aux Davids.


 À gauche, zone de marécage favorisant l'installation d'espèces végétales remarquables comme l'Eleocharis ovata (scirpe à épi ovale, jonc rare).

Présence de hérons, chevaliers, bécasseaux.

5504 m


 À gauche : tête de l'étang Vieillard.


 Panneau « Yzeure 5,4 km 1 h 45 mn » Panneau « Les Davids 1,3 km 0 h 30 mn »


 Continuer tout droit.

5754 m

À droite : un banc


 À gauche : liaison possible, tour de l'étang Vieillard.


 Suivre tout droit, Yzeure 2000.


 À gauche et à droite : forêt de chênes : le quercus alba ou chêne blanc d'Amérique du Nord à croissance rapide (7 m en 20 ans). Au printemps, chant du coucou.


6584 m

 À droite : aire de pique-nique


 Panneau retour « Pusigni : 1,3 km 25 mn ».

 Panneau à gauche : Vers « l'étang Vieillard 1,2 km 20 mn ».


 Suivre tout droit : panneau « Les Davids 0,2 km 5 mn ».

 Sur votre gauche : panneau infos « Les Davids ».


6674 m


 À droite : panneau infos « Aéroport de Montbeugny ».


6764 m


 À gauche : panneau Ris secteur n°4 de Pusigni aux Davids.


6818 m


 À droite : parking « Les Davids ». Nous sommes à l'extrémité-est du sentier Yzeure 2000 et à la limite des communes d'Yzeure et de Montbeugny.


 Aire de pique-nique.


 À droite : accès voitures. Passage à niveau protégé, route de Montbeugny, D12.

 À gauche : liaison possible Les Davids - La Solée - Le Chemin des Planchards.

 Pour rejoindre Yzeure 2000, faire demi-tour car pas de liaison ; La Solée - Les Vesvres.


 *Sentier Yzeure 2000*


 *Sentier du Millénaire*


 *Parcours secondaires*

 *À voir*

 *Panneaux d'informations*

 *Panneaux d'informations*

 *Aire de pique-nique*

 *Borne d'information*