

# Le topoguide

2




SENTIER YZEURE 2000

SECTEUR N°2 : CHAMP-MOREAU > LES OZIÈRES – 2311m-1h



Le domaine des Ozières permet aux promeneurs de profiter au maximum des bienfaits de la Nature : footing autour du plan d'eau, balades dans les bois alentour, observation de la faune et de la flore, pêche, baignades et jeux nautiques, pédalos... Été comme hiver, les Ozières offre de quoi se « ressourcer ».




**1303 m**

-  Départ : Ris secteur n°2 les Ozières.
-  À gauche, entrepôt CEE.
-  À droite, zone sauvage avec haie caractéristique du bocage.




**1472 m**

-  Suivre Yzeure 2000.
-  À gauche, zone pavillonnaire.





**1536 m**

-  Continuer tout droit et descendre vers le plan d'eau des Ozières. Lieu-dit les Taillerets.


**1753 m**

-  À gauche, panneau infos. Les Taillerets (lieu-dit), le ruisseau de Godet, le Ris Gourlier, les Ozières.
-  Aller tout droit.
-  À gauche, RD 12 et au-delà, Champvallier (étang).

**1885 m**

-  Suivre Yzeure 2000 à gauche.
-  Devant, le plan d'eau des Ozières
-  Longer la petite mare située à gauche.
-  À gauche, haie naturelle avec noisetier, aubépine, ronce, robinier faux acacia dit acacia commun.


**1925 m**

-  Prendre à gauche et passer sur le ruisselet (pierres).



**1935 m**

-  Prendre à gauche.

**1965 m**

-  Prendre à droite et aller vers le gros chêne pédonculé.



**2002 m**

-  Passerelle sur un ruisseau où de nombreuses espèces végétales sont remarquables (Thalie, Pontédérie, saule blanc « Liempde », roseau à massettes). Un parcours botanique agrémenté le lieu.
-  Prendre à gauche au bout de la passerelle et suivre le ruisseau.



**2086 m**

-  Suivre le plan d'eau.


**2195 m**

-  Prendre légèrement sur la droite.
-  À droite, une plate-forme a été installée en 2000 par la Ligue de Protection des Oiseaux (LPO) attendant encore qu'une cigogne vienne nicher. Saule à bois jaune ou osier des vanniers.







**2235 m**

-  Prendre à droite. Passer sur la passerelle jetée sur le ruisseau de Godet.
-  À gauche, aulne glutineux, chêne des marais et peuplier noir d'Italie.




**2372 m**

-  À droite, un promontoire en bois aménagé pour les pêcheurs handicapés.



**2510 m**

-  Prendre tout droit en direction de la réserve naturelle des Ozières.
-  Sur la droite, avant la première passerelle : sorbier des oiseleurs.
-  À gauche, 1<sup>ère</sup> mare (baignade et pêche interdites).
-  À droite, juste avant la 1<sup>ère</sup> passerelle : saule blanc « Liempde ».
-  À gauche, le cornouiller à bois jaune.
-  Suivre le chemin et passer sur la 2<sup>ème</sup> passerelle : à gauche, bambou nain ; à droite, frêne à bois jaune.



**2556 m**

-  Panneau Les Vesvres (1 Km - 20 mn).
-  Prendre sur la gauche et passer entre les deux mares.
-  Puis prendre sur la droite et longer la 2<sup>e</sup> mare. La laisser à droite.





**2633 m**

-  À droite, la maison du garde-barrière.
-  Suivre tout droit.



**2885 m**

-  panneau RIS n° 2 : Les Ozières.
-  Au bout du sentier, prendre sur la gauche en direction du contournement et traverser le chemin des Ozières.



**2914 m**

-  Prendre à droite et longer la RD 12 (direction Montbeugny).
-  Vue sur la gauche : lieu-dit « Le Ris Gourlier », la ferme de Blasson, le bois des Combes (point culminant à 273 m).
-  Tout droit, vue sur la RN 7 et le contournement de l'agglomération moulinoise - 3 ouvrages d'art.
-  À gauche, zone plantée d'arbustes.


**3100 m**

-  Stop pour piétons et vététistes. Traversée de la RD 12.
-  Suivre Yzeure 2000.




**3327 m**





-  Passage sur le Ris Gourlier
-  À gauche, zone humide et présence de joncs.

**3491 m**

-  Prendre sur la droite et passer dans le boviduc (structure construite lors de l'aménagement du contournement et servant à faire passer les troupeaux de bovins d'un pré à un autre). Boviduc long de 60 m.

**3555 m**

-  Au bout de ce boviduc, prendre sur la droite et aller vers le Val des Vesvres.
-  Suivre à droite, vers le parking sortie n° 47 RN 7, contournement de l'agglomération moulinoise. Pré Villette.
-  Prendre à gauche.

-  *Sentier Yzeure 2000*
-  *Parcours secondaires*
-  *À voir*
-  *Panneaux d'informations*