

# Le topoguide

5


LES DAVIDS - PUSIGNI - PRÉ-VILLETTE  
DISTANCE - 3460 m - 1 h 40 mn




La randonnée aux Vesvres se poursuit pour le plus grand plaisir des promeneurs. Chaque saison apporte ses découvertes : faune et flore se parent de tous leurs atouts et enchantent les sens.





**6818 m**

 Parking Les Davids  
Suivre le chemin Yzeure 2000







**6870 m**

 À droite : Panneau Ris Secteur n°4 de Pusigni aux Davids



**6958 m**

 À gauche : panneau infos « Aérodrome de Montbeugny »  
 Aller tout droit




**7048 m**

 Prendre à droite et suivre Yzeure 2000  
 Panneau infos « Les Davids »  
 Suivre Panneau « vers l'étang Vieillard 1,2 km 20 mn »  
 Tout droit : Pusigni 1,3 km 25 mn  
 À gauche : aire de pique-nique  
 À gauche et à droite : forêt. En plus des chênes blancs et pédonculés, des bouleaux, des peupliers trembles, des pruneliers et des charmes. La limite de la propriété communale est indiquée à l'aide de bornes comportant une bande rouge.





**7818 m**

  Après la souche de 2 arbres récemment coupés, passer au dessus d'un fossé et prendre sur la gauche.

**8038 m**


 À gauche : queue de l'étang Vieillard. Zone où se reproduisent libellules et batraciens.  
 À gauche : liaison possible : tour de l'étang Vieillard  
 Aller tout droit

**8280 m**








 À gauche : tête de l'étang Vieillard  
Panneau « Yzeure 5,5 km 1 h 45 mn »  
Panneau « Les Davids 1,3 km 30 mn »  
 À gauche : liaison possible : tour de l'étang Vieillard  
  Suivre tout droit, sur le chemin qui descend. Vous rencontrerez peut être l'agrion de Mercure et le gomphe serpent.

**8523 m**




À droite : un banc

 Prendre tout droit. Nous longeons une prairie humide à joncs





**8622 m**

 Prendre tout droit et suivre Yzeure 2000  
 Liaison possible à gauche : retour vers le parking de Pusigni  
 Panneau infos « Les étangs - Pusigni »  
Panneau « Pusigni 0,2 km 5 mn »  
Panneau « Les Davids retour par la forêt ».  
Panneau « Yzeure par la forêt ».  
À quelques pas, panneau « Yzeure 5 km 1 h 30 mn ».  
 Liaison possible : suivre « Yzeure par la forêt » puis suivre le sentier de droite pour rejoindre l'étang des Vesvres par la forêt 1,3 km 30 mn.  
 Prendre à gauche et suivre Yzeure 2000.  
 À gauche : nous longeons la prairie humide (présence du damier de la Succise, floraison en août).  
 Aller tout droit. Traversée d'un parterre de pervenches.


**8938 m**

  À gauche : 2 bornes du Sentier du Millénaire « La prairie humide ». La flore du milieu humide avec l'orchis brûlé et l'utriculaire.  
 À gauche : l'étang des Nérauds.


**9103 m**

  À droite : 3 bornes du Sentier du Millénaire « L'étang des Nérauds au Nord » Les empreintes - Les champignons dont la fistuline ou langue de bœuf.  
Panneau « Yzeure 4,5 km 1 h 20 mn »  
Pusigni 0,7 km 15 mn  
 À droite : liaison possible : grand tour des Vesvres.  
 Suivre tout droit.



**9238 m**

 À gauche : l'étang des Nérauds (ragondins).




**9273 m**

 À droite : panneau « Yzeure 4,4 km 1 h 20 mn »  
Panneau « Pusigni 0,6 km 15 mn »



**9279 m**

À gauche : un banc  
 À droite : aire de pique-nique  
 Dans l'étang : au printemps, lieu de reproduction des batraciens.




**9285 m**

 À gauche : le déversoir de l'étang des Nérauds, un pont puis le bief encaissé qui se dirige vers l'étang des Vesvres.  
 À gauche : tête de l'étang des Nérauds.  
 Suivre tout droit.



**9453 m**

 À droite : liaison possible : « Pusigni par la forêt 1,2 km 30 mn ».  
 Suivre tout droit.



**9461 m**

 À droite : 3 bornes du Sentier du Millénaire « La zone boisée ».  
 À gauche : l'étang des Vesvres  
 Suivre tout droit Yzeure 2000.



**9710 m**

 Prendre à gauche et passer sur la tête de l'étang des Vesvres.  
 À droite : liaison possible « Pusigni par la forêt 1,5 km 30 mn ».

**9798 m**


 Prendre à droite et suivre « Yzeure 4 km 1 h 20 mn » en direction du parking de Pré-Villette.  
 À gauche panneau - Sentier du Millénaire - L'étang des Vesvres.

**10278 m**


 Panneau Ris secteur n°3 de Pré-Villette à Pusigni.  
 Prendre à droite, pour retourner au château de Panloup, passer sous le boviduc, suivre les Ozières, Champ Moreau et Le Plessis.  
Total Yzeure 2000 - 13892 m.


 *Sentier Yzeure 2000*


 *Sentier du Millénaire*


 *Parcours secondaires*

 *À voir*

 *Panneaux d'informations*

 *Panneaux d'informations*

 *Aire de pique-nique*

 *Borne d'information*